

La Brabançonne

Topo

Parcours d'une bonne quinzaine de kilomètres sur chemins et sentiers à travers bois et champs.

Programme

Notre randonnée de ce dimanche de printemps invite à parcourir la campagne brabançonne entre Flandre et Wallonie.

Au départ de Nethen, village millénaire, nous rejoignons les rives de la Dyle et nous partons à la découverte de ses réserves naturelles.

Notre itinéraire vous emmène ensuite sur les chemins de la Forêt de Meerdaal pour rejoindre notre point de départ.



Temps forts

- ❖ *La campagne brabançonne*
- ❖ *Les réserves naturelles*
- ❖ *La Forêt de Meerdaal*

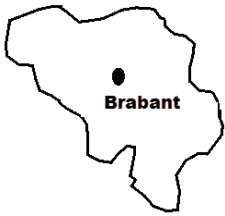


1 18/5/2014 **Véronique**



Détente



16 km



Brabant



Niveau

Accessible à tous.
± 16 km de marche.

Terrain facile, boueux par endroits
Portage léger.

A prévoir



Infos pratiques

Rendez-vous le dimanche 18 mai
2014, à 10h devant l'Église de
Nethen.

Accès: via la N25 Wavre-Leuven. A
Hamme-Mille prendre la direction
de Nethen

Renseignem. & Inscriptions

Véronique HERRENT
Tel : 0474/199006 (19h - 21h)
e-mail: kinetherrent@skynet.be

PAF : 7€ comprenant les frais
d'encadrement, à verser sur le
compte 270-0586194-76 d'Equinoxe
ASBL.

Réf: 14800